PROVINCIA DE ÚLTIMA ESPERANZA

REGIÓN DE MAGALLANES Y ANTÁRTICA CHILENA


REGIÓN DE AYSÉN DEL GENERAL CARLOS IBÁÑEZ DEL CAMPO
REGIÓN DE MAGALLANES Y LA ANTÁRTICA CHILENA
PARQUE NACIONAL BERNARDO O'HIGGINS
PARQUE NACIONAL KAWÉSQAR
PARQUE NACIONAL TORRES DEL PAINE
CAMPO DE HIELO SUR
CHILE
ARGENTINA
OCÉANO PACÍFICO
Mar Chileno
Isla Wellington
Isla Angamos
Isla Chinnock
Isla Mornington
Isla Madre de Dios
Isla Chatham
Isla Hanover
Isla Desolación
Isla Pedro Montt
Isla Manuel Rodríguez
Puerto Edén
Península Baquedano
Península Exmouth
Península Singular
Península Broome
Península Elliot
Península de Los Ríos
Península Martínez
Península Wharton
Península Corso
Península Ruiz
Península Yuras
Península Staines
Península Wilcock
Península Antonio Varas
Península Roca
Península de las Montañas
Península Ward
Península Benson
Península Zach
Península Barros Arana
Península Vicuña Mackenna
Península Muñoz Gamero
Península Diadema
Canal Messier
Canal Fallos
Canal Ladrillero
Canal Baudrimont
Canal Trinidad
Canal Wide
Canal Concepción
Canal García Domínguez
Canal Sarmiento
Canal Smyth
Canal Castro
Canal Uribe
Canal Viel
Canal O'Higgins
Seno Eyre
Seno Otway
Seno Skyring
Estrecho Nelson
Estrecho de Magallanes
Golfo Trinidad
Bahía Tribune
Bahía Sandy
Bahía Stewart
Bahía Beaufort
Fiordo Calvo
Fiordo Worsley
Fiordo de Obstrucción
Lago O'Higgins
Lago Greve
Lago San Martin
Lago Viedma
Lago Argentino
Lago Aníbal Pinto
Lago Balmaceda
Lago Grey
Lago Pehoe
Lago Nordenskjöld
Lago Sarmiento de Gamboa
Lago Dickson
Lago Paine
Lago Azul
Lago Toro
Lago del Toro
Lago Tyndall
Lago Geikie
Lago Porteño
Lago Escondida
Lago Diana
Laguna Pedro Dario
Laguna Sor Teresa
Laguna Ciega
Laguna La Rayuela
Laguna Blanco Encalada
Laguna Elizabeth
Laguna Marcelo Andrea
Laguna Ulises
Laguna Bonita
Laguna Camila
Laguna Cabrales
Laguna Julio Montt
Laguna Ignacio Carrera Pinto
Laguna Stokes
Laguna Azul
Laguna Verde
Laguna Ferrier
Laguna Soria
Laguna Dorotea
Laguna Figueroa
Laguna Tegualda
Gl. Occidental
Gl. O'Higgins
Gl. Pío XI
Gl. Trinidad
Gl. Los Patos
Gl. Perito Moreno
Gl. Calvo
Gl. Dickson
Gl. Brujo
Gl. Amalia
Gl. Grey
Gl. Pingo
Gl. Zapata
Gl. Tyndall
Gl. Geikie
Gl. Serrano
Gl. Balmaceda
Mte. Fitz Roy
Mte. Balmaceda
Mte. Burney
Mte. Olvidado
Cerro El Altar
Cerro San José
Cerro Rubén
Cerro Lucha
Cerro Cono
Cerro Castillo
Cerro Guido
El Chaltén
El Calafate
Puerto Natales
Villa Río Serrano
Cerro Castillo
Río Turbio
28 de Noviembre
Villa Dorotea
Rubens
La Leona
Pta. Bandera
Seno Obstrucción
Paso Río Don Guillermo
Paso Casas Viejas
Paso Dorotea
Estero Falcón
Estero Ringdove
Estero Peel
Estero Amalia
Estero Andrés
Estero Pitt
Caleta Oyarzún
Caleta Sandy
Caleta Amalia
Caleta Dixon
Caleta Torres
Caleta Patria
Ensenada Milagrosa
Bahía Cave
Bahía Roeky
Bahía Day
Bahía Portland
Bahía Schooner
Bahía Wilmot
Bahía Expectación
Bahía Pitt
Bahía Escondida
Bahía Esperanza
Bahía Tranquila
Bahía Irene
Bahía Moreno
Bahía Trujillo
Bahía Salvación
Bahía Walker
Bahía Parry
Bahía Mansa
Bahía Felton
Bahía Inútil
Bahía Gente Grande
Bahía Otway
Bahía Laura
Bahía Valenciano
Bahía Open
Bahía Arteaga
Bahía Murta
Bahía Mansa
Bahía Felton
Bahía Inútil
Bahía Gente Grande
Bahía Otway
Bahía Laura
Bahía Valenciano
Bahía Open
Bahía Arteaga
Bahía Murta
Islas Van
Islas Meidel
Islas Alfredo
Islas Breakwater
Islas Aguilera
Islas Kentish
Islas Alarcon
Islas Pimentel
Islas Porfirio
Islas Apelino
Islas Rennell
Islas Rennell
Islas Gómez Carreño
Islas Wilson
Islas Contreras
Islas Guarello
Islas Diego Portales
Islas Diego Ramírez
Isla Vidal Gormaz
Isla Contreras
Isla Diego de Almagro
Isla Diego Portales
Isla Aníbal Pinto
Isla Desolación
Isla Hanover
Isla Chatham
Isla Pedro Montt
Isla Manuel Rodríguez
Isla Wellington
Isla Angamos
Isla Chinnock
Isla Mornington
Isla Madre de Dios
Isla Vidal Gormaz
Isla Contreras
Isla Diego de Almagro
Isla Diego Portales
Isla Aníbal Pinto
Isla Desolación
Co. Casqueste
Co. Mitra
Co. Rendez Vous
Co. Ligowsky
Co. Norte
Co. Dublé
Co. Plano
Co. Manila
Co. Manchado
Co. Uña
Co. Filo
Co. Videla
Co. Cónico
Co. Taro
Co. Cone
Co. Smooth Brown
Co. Steps
Co. Jenkins
Co. Emilia
Co. Cuarzo
Co. Pelado
Co. Colorado
Co. Childers
Co. Willia
Co. Vertical
Co. Pan de Azúcar
Co. Bethell
Co. Clements
Co. Negro
Co. Bromley
Co. Raby
Co. Mery
Co. Valenzuela
Co. Pico de Diana
Co. Sambelich
Co. Centinela
Co. Lecky Look Out
Co. Blasco
Co. Nuestra Señora de la Victoria
Co. Round
Co. Verdugo
Co. Piedra Colgada
Co. Riso Patrón
Co. Verdugo
Co. Capitán Maturana
Co. Alto Gallardo
Co. Murallón
Co. de la Concepción
Co. Cuatro Vientos
Co. Centinela
Co. Inmaculado
Co. Mirador del Hielo
Co. Khau
Co. Campanario
Co. Plomo
Co. Mano del Diablo
Co. Pan de Azúcar
Co. Obelisco
Co. Cono
Co. Guido
Co. Paine Grande
Co. Almte. Nieto
Co. Ferrier
Co. Donoso
Co. Ballena
Co. Margarita o Solitario
Co. Castillo
Co. Tenerife
Co. Campana
Co. la Hoya
Co. Chacabuco
Co. Prat
Co. Benitez
Co. Alto
Co. Dorotea
Co. Tetas Ballenas
Co. Portales
Co. Diego
Co. Rotundo
Co. Pelario
Co. La Oveja
Co. Negro
Faro Pta. Piedras
Faro Pta. Stern
Faro Pta. Lagos
Faro Pta. Hayman
Faro Pta. Cameron
Faro Pta. Anunciada
Faro Pta. Don
Faro Pta. San Miguel
Faro Pta. Grossover
Faro Pta. Foot
Faro Pta. Moat
Faro Pta. Guard
Faro Pta. Escalá Alta
Faro Pta. Squire
Faro Pta. Sunbeam
Faro Pta. Kirke Sur
Faro Islotes Cisnes
Faro Islote Fairway
Faro Bahía Félix
Faro Pta. Redfern
Faro Islotes Fairway
Pta. Millanga
Pta. Dineley
Pta. Welcker
Pta. Knob
Pta. Tudor
Pta. Hammick
Pta. Estrada
Pta. Emhart
Pta. Fasa
Pta. Arroyo
Pta. Hugo
Pta. Chill
Pta. Gause
Pta. Salaverry
Pta. Entrada
Pta. Patch
Pta. Lobas
Pta. Ruca
Pta. Leith
Pta. Torrejón
Pta. Díaz
Pta. Conolly
Pta. Emma
Pta. Valenciano
Pta. Villa
Pta. Hurtado
Pta. Tapering
Pta. Lejana
Pta. Sakkarah
Pta. Bergamali
Pta. Córdova
Pta. Sur
Pta. Palo
Pta. Wallace
Pta. Estopin
Pta. Vuelta
Pta. Resguardo
Pta. Escalera
Pta. Stokes
Pta. Cortado
Pta. Félix
Pta. Misericordia
Pta. Pegajosa
Pta. Isamitt
Pta. Miranda
Pta. Jeram
Pta. Larga
Pta. Vergara
Pta. Desengaño
Pta. Pomeroy
Pta. Aldarcón
Pta. Augusto
Pta. Intervine
Pta. Tomás
Pta. Zunta
Pta. Rogers
Pta. Fox
Pta. Downfall
Pta. Pizarro
Pta. Sunbeam
Pta. Valenciano
Pta. Bajo
Pta. Laura
Pta. Egaña
Pta. Mas
Pta. Ceppi
Pta. Fritis
Pta. Larraín
Pta. Raby
Pta. Parker
Pta. Condor
Pta. Latorre
Cabo Pilar
Cabo Deseado
Cabo Phillip
Cabo Palmer
Cabo Brigstock
Paso Río Don Guillermo
Paso Casas Viejas
Paso Dorotea
Paso Negro
Paso Rubens
Paso Río Turbio
Paso Río Rubens
Paso Río Pérez
Paso Río Azúcar
Paso Río Tranquilo
Paso Río Hollemberg
Paso Río Ibáñez
Paso Río Mayer
Paso Río Jeinimeni
Paso Río Chacabuco
Paso Río Baker
Paso Río Pascua
Paso Río Mosco
Paso Río Ventisquero
Paso Río Cochrane
Paso Río Tamango



Parque Nacional Torres del Paine

Ícono indiscutido de la Región de Magallanes.

CIRCUITO W

El sendero de la W recorre los hitos más importantes del Parque Nacional Torres del Paine. A través del valle del río Ascencio se accede a la base de las torres, dirigiéndose posteriormente hacia el lago Nordenskjöld para llegar al refugio Los Cuernos. La excursión continúa por el sendero del valle del Francés,con una vista panorámica a los cuernos del Paine, y concluye en el glaciar Grey.

Dificultad: media alta
Longitud: 76 km
Duración: 4 a 5 días

CIRCUITO MACIZO PAINE

Este circuito, que incluye la W, comienza en el centro de visitantes de la reserva Cerro Paine. Continúa hacia el norte para llegar al sector de Serón. Al bordear el macizo Paine en su parte norte, el encuentro es con el lago Dickson y el paso John Gardner, el lugar más alto del circuito, con 1.241 m y una privilegiada vista al campo de hielo sur. El sendero posteriormente empalma con el circuito W.

Dificultad: media alta
Longitud: 134 km
Duración: 7 a 10 días



RECUERDA.

Los ecosistemas son muy sensibles al daño medioambiental, por ello hay que cuidar y respetar la vida silvestre, acampar en lugares indicados, no alimentar a los animales y tampoco dejar basura en ningún sitio.

Notas.

- Información y venta de entradas al Parque Nacional Torres del Paine en rodoviario de Puerto Natales.
- En el parque no existen cajeros automáticos ni estaciones de servicio. Es necesario abastecerse en Puerto Natales.
- En todas las guarderías administradas por Conaf existe comunicación radial.
- Solo existen servicios de internet en los alojamientos y algunos restaurantes al interior del parque, de uso exclusivo de sus pasajeros.
- En los distintos refugios, camping y alojamientos del parque existen almacenes que ofrecen alimentos no perecibles y equipamiento básico para iniciar una caminata, además de servicios sanitarios básicos.
- Está estrictamente prohibido realizar fogatas y encender cigarrillos en los senderos. Ante un foco de incendio, se debe intentar apagarlo o dar aviso inmediato al guardaparque más cercano.
- Los senderos de caminata cuentan con hora de cierre.
- Acampar solo en lugares autorizados, contribuir con la limpieza, proteger la vegetación y la fauna silvestre.
- En temporada invernal (mayo-septiembre) se requiere guía obligatorio para hacer la W.
- Hacer reserva anticipada de alojamiento en época estival (noviembre-marzo).
- Se prohíbe el uso de drones en cualquier sector del parque.

SECTOR MILODÓN Y LAGUNA SOFÍA

LA CUEVA DEL MILODÓN. Sitio arqueológico declarado monumento natural. Es una gran caverna de más de 200 metros de profundidad, 80 de ancho y 30 de alto. Hace más de 15.000 años se alojaron en ella grandes animales extintos, como el milodón o el dientes de sable y, probablemente, fue escenario de caza para los primeros habitantes de la Patagonia. Se puede caminar a un mirador ubicado sobre el techo de la cueva, desde donde es posible obtener espectaculares panorámicas del fiordo Eberhard y sus canales, así como también de las montañas y glaciares circundantes. El sendero permite realizar caminatas de baja dificultad de 2,5 a 3 horas de duración.


Ubicación: 26 kilómetros al norte de Puerto Natales. Este servicio se puede contratar en agencias de turismo. También se puede tomar un taxi, hacerlo en bicicleta o arrendar un vehículo en la ciudad.

★ **LAGUNA SOFÍA.** Cuenta con una gran vista de la cordillera Prat, el glaciar Balmaceda y cerro Tenerife, entre otros, y desde los puntos más altos se puede divisar el seno Última Esperanza. Hay senderos establecidos que se recorren en medio de bosques de lengas y ñirres. Como es un lugar concurrido se recuerda siempre no dejar basura, no fumar y proteger la vida silvestre.

También está la oportunidad de visitar el mirador Cóndor, donde usualmente se puede ver a estas majestuosas aves sobrevolando el lugar.

Actividades: escalada en roca, trekking, kayak, pesca deportiva y bicicleta.

Ubicación: 30 km al norte de Puerto Natales. El acceso a la laguna es público pero los terrenos de alrededor son de privados a los cuales hay que pedir autorización previa.



CUEVA DEL MILODÓN



FIORDO DE LAS MONTAÑAS

Canales Patagónicos

Territorio de maravillas naturales que invitan a la contemplación y exploración.

PUERTO EDÉN. Ubicado en la isla Wellington, es la última localidad poblada de la provincia de Última Esperanza en el trayecto marítimo entre Puerto Natales y Puerto Montt. Su principal actividad económica se basa en la pesca artesanal, mientras que la artesanía rescata las tradiciones de los Kawésqar, indígenas nómades del mar. En el pequeño poblado se transita por pasarelas y la conectividad por radio o telefonía satelital depende de las condiciones climáticas.

PARQUE NACIONAL BERNARDO O´HIGGINS. Con 3.525.901 hectáreas, es el parque nacional y área silvestre protegida más extensa de Chile, y uno de los más grandes del mundo. Está conformado principalmente por canales, islas y extensas superficies de hielo, dando forma a una topografía irregular y de condiciones climáticas extremas.Destacan sus glaciares, todos de gran volumen y densidad. Uno de los más llamativos es el glaciar Pío XI, de 75 metros de altura.

PARQUE NACIONAL KAWÉSQAR. Es uno de los parques más grandes del mundo y el segundo más extenso de Chile. El fiordo de las Montañas y la cordillera Sarmiento, y los glaciares que se desprenden de ella, son algunas de las maravillas naturales de este parque, que atrae las miradas de visitantes del mundo entero.

FIORDO DE LAS MONTAÑAS. Una navegación que sin duda destaca por sus paisajes de gran belleza, salvajes y vírgenes, donde los protagonistas son los cordones de los Andes Patagónicos. Posee unos 40 kilómetros de longitud, con numerosas cascadas, bosques nativos y glaciares que terminan en el mar.

MAPAS Y FOLLETOS REALIZADOS POR ESTUDIO LEÓN DEL MONTE LTDA. 2019
www.leondelmonte.cl

DISEÑO. Constanza Lyon A., Carmen Montt A., Natalia Rodríguez V., Paulina Astudillo C. y Catalina Browne H. **CARTOGRAFÍA SIG.** Nicolás Martelli M. **PERIODISTA.** Juan Jaeger C. **TRADUCTORA.** Pamela Ávalos P. **GUÍAS.** Marcelo Noria U., Rodrigo Díaz C., Alvaro Jaime C. y Mickäel Dubois. **EDICIÓN.** Eduardo Plaza A.

FUENTES CARTOGRÁFICAS: cartografía INE Censo 2017, cartas camineras de Vialidad-MOP, Dirección General de Aguas (DGA), modelo digital de terreno a partir de imágenes satelitales del proyecto Alos Palsar (relieve), CONAF (SNASPE), áreas protegidas privadas (diversas fuentes), límite internacional (DIFROL), diversas capas temáticas de geoportal GORE Magallanes, información contenida en mapas anteriores (SERNATUR, Willett, CONAF, entre otros).

Imperdibles

★ **MIRADOR CERRO DOROTEA.** De una altitud de 600 metros, es el lugar ideal para obtener la mejor vista panorámica y el paisaje glaciar que rodea a Puerto Natales, el fiordo Última Esperanza, golfo Montt, y la zona Dumestre. En este sector se puede realizar trekking, cabalgatas y bicicletas.

Ubicación: a 9 km por Ruta 9 hacia Punta Arenas desde Puerto Natales.

Acceso: recinto privado, solicitar autorización. Agencias locales realizan tours guiados.

★ **FIORDO EBERHARD.** En este tranquilo brazo de mar ubicado al norte de Puerto Natales se realizan excursiones en kayak y cabalgatas con notables vistas hacia el macizo Paine. También es posible observar una variedad de aves marinas. La excursión permite llegar también a isla Kruger, también conocida como la isla de los muertos, ya que fue utilizada como cementerio por los primeros colonos.

Agencias locales realizan tours guiados.

★ **SIERRA BAGUALES.** Esta cordillera volcánica de singular belleza, está ubicada 120 kilómetros al norte de la ciudad de Puerto Natales y en ella se emplaza el parque Geopaleontológico. No es solo un lugar apto para realizar trekking o reconocer su valor paleontológico. Existe un centro interpretativo y de atención a visitantes que también opera como centro de trabajo para investigaciones científicas.

Acceso: Recinto privado, solicitar autorización. Agencias locales realizan tours guiados.

★ **NAVEGACIÓN GLACIARES BALMACEDA Y SERRANO.** Están ubicados dentro del Parque Nacional Bernardo O'Higgins. Se navega por el seno Última Esperanza, disfrutando de un trayecto de excepcional belleza.Luego se desembarca en las cercanías del glaciar Balmaceda para realizar una caminata por un frondoso bosque de cohues y ñirres hasta llegar a los pies del glaciar Serrano. **Agencias locales realizan tours guiados.**

★ **PUERTO BORIES.** Fue el primer poblamiento de la provincia, este lugar actualmente alojа un hotel cinco estrellas, el cual habilitó el Museo Frigorífico Bories, espacio que recuerda aquel complejo industrial que fue fundado en 1913. El edificio fue declarado monumento histórico en 1996.

Ubicación: 5 km de Puerto Natales.

Fecha: durante mayo.

FIESTAS COSTUMBRISTAS

★ **FIESTA A LA CHILENA VILLA CERRO CASTILLO.** Es uno de los eventos culturales más importantes de la Región de Magallanes, que arraiga tradiciones y costumbres. Entre las actividades que se pueden disfrutar se encuentran la gastronomía y las jineteadas.

Fecha: fines de enero.

CABALGATAS. La actividad se realiza en diferentes sectores de Puerto Natales y en los alrededores del Parque Nacional Torres del Paine, cruzando ríos, bosques o hasta alcanzar algunos glaciares con la ayuda de los baqueanos, quienes son conocedores de la zona en toda su inmensidad. Algunos hoteles y agencias de turismo ofrecen este tipo de excursiones.

★ **OBSERVACIÓN DE FLORA Y FAUNA.** Uno de los principales atractivos del Parque Nacional Torres del Paine es la gran diversidad de especies animales existentes: 118 de reconocidas aves, 26 de mamíferos, cinco de peces, seis de reptiles y tres de anfibios. Mientras en primavera es posible observar coloridas flores autóctonas, a partir de abril el follaje de los bosques alcanza matices entre rojos y marrones oscuros.

Los sectores de pesca autorizados en el parque son los que comprende el río Serrano hasta la confluencia con el río Grey.


Dato importante: los pescadores deberán lavar y desinfectar todo elemento que entre en contacto con el ambiente acuático, con el fin de evitar la contaminación o la propagación del didymo.

La temporada de pesca se extiende desde octubre hasta abril.


PESCA RECREATIVA. En los alrededores de Puerto Natales es posible encontrar sectores para la pesca recreativa. Los ríos y lagos son generosos en truchas marrón y arcoíris. Los recomendados son lagos Balmaceda, Pinto, Toro y los ríos Hollemberg y Serrano. Lo ideal es poder programarse con operadores y guías locales.

Para residentes de Chile debe obtenerse la licencia de pesca recreativa de "aguas continentales" y "aguas marinas". En el caso de extranjeros, la licencia por un año debe solicitarse en la oficina de Sernapesca o a través de su página web www.sernapesca.cl









RODERIK HENDERSON

Tips

- El comercio en Puerto Natales cierra entre las 13:00 y 15:00 horas.
- Hacer reserva anticipada de alojamiento en época estival.
- El comercio en Puerto Natales no entrega bolsas plásticas, por lo que te recomendamos llevar espacio en tu mochila o andar con bolsas ecológicas.
- Llevar pesos chilenos; no todo el comercio acepta sistemas electrónicos de pago.

Un poco de literatura

"Patagonia Bravía", de William Greenwood (editado por Gladys Grace Paz y Duncan Campbell).

"Última esperanza en el tiempo", de Mateo Martinic.

"Across Patagonia", de Florence Dixie.

"El capitan Eberhard, pionero de la Patagonia", de Karin Eberhard-Martiny.

Actividades urbanas

Puerto Natales, capital turística de la Patagonia chilena.

PLAZA DE ARMAS ARTURO PRAT. Situada en el centro de la ciudad, la plaza Arturo Prat es un homenaje al héroe naval y está rodeada por la iglesia parroquial y los edificios de la municipalidad y de gobierno. La plaza posee una locomotora que, originalmente, fue utilizada para el transporte de trabajadores del frigorífico Puerto Bories en el apogeo de la industria ovina.

AVENIDA COSTANERA. Bordea el canal marítimo Señoret. Es un excelente lugar para tomar fotografías de aves acuáticas y del seno Última Esperanza y la península Antonio Varas. Si se observa al norte, se puede obtener una panorámica de los glaciares Serrano y Balmaceda.

★ **MUELLE BRAUN BLANCHARD.** Al caminar a lo largo de la costa permanecen los restos del muelle que perteneció a la casa Braun y Blanchard. La "casa" fue una sociedad comercial próspera en la Patagonia chileno-argentina de fines del siglo XIX. Hoy, este antiguo muelle es el hogar de los cormoranes, una postal clásica de Puerto Natales.

★ **MONUMENTO AL VIENTO.** Emplazado en la costanera de Puerto Natales, fue inaugurado el año 2012. Es un tributo al viento característico de la provincia.

PUEBLO ARTESANAL ETHERH AIKE. Aquí se pueden encontrar los trabajos de artesanos de la zona, inspirados en la magia de los pueblos originarios, en la vida rural y en la flora y fauna nativas.

MURAL PUEBLOS ORIGINARIOS. En el centro de la ciudad se ubica este mural realizado en memoria de los pueblos originarios, que cuenta la historia de las etnias kawésqar y aónikenk, que vivieron entre el mar y la pampa.

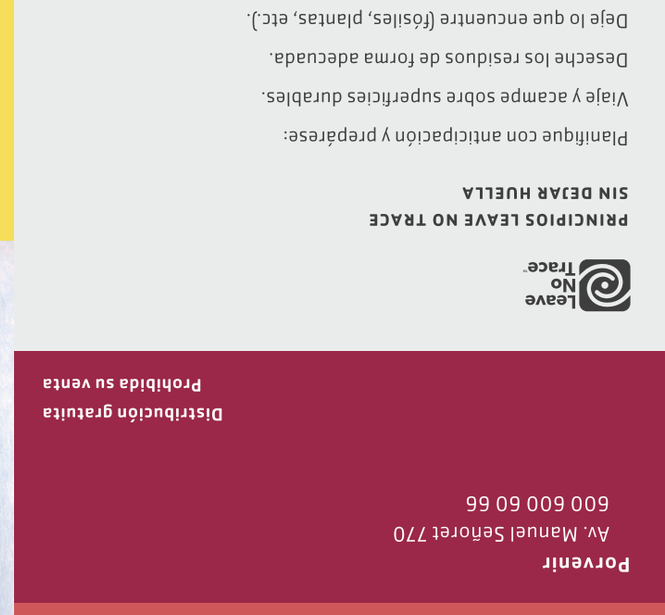
MUSEO HISTÓRICO MUNICIPAL. Exhibe una muestra de objetos arqueológicos de los aborígenes de la zona y otros dedicados a la historia local que relatan la colonización de la provincia, destacando la actividad ganadera.

★ **CASAS PIONERAS.** Entre las casas pioneras de la ciudad, destaca aquella ubicada en el acceso de la costanera, construida en 1904, de gran valor histórico cultural. De importancia patrimonial es también la casa construida en 1918, ubicada en una de las esquinas de la plaza de Armas y donde hoy funciona una popular pizzería.

CENTRO DE PUERTO NATALES. Las principales tiendas se encuentran ubicadas en el centro de la ciudad. Hay una variedad de cafés, chocolaterías y agencias de turismo donde adquirir literatura regional, mapas de la zona y equipamiento.

RESTORANES, PUBS Y CASINO. Puerto Natales es reconocido por sus delicias gastronómicas, las que se pueden disfrutar en los distintos restoranes y pubs ubicados en el centro de la ciudad y en la costanera. Se pueden visitar una fábrica de cerveza artesanal y una destilería de gin, para degustar sus exquisitos sabores. Otra alternativa de diversión es el casino de juegos.

MUSEO MUNICIPAL VILLA CERRO CASTILLO. Este museo consta de una única sala donde se exhiben: historia natural, poblamiento aborigen de indígenas tehuelches, colonización y desarrollo de la ganadería.



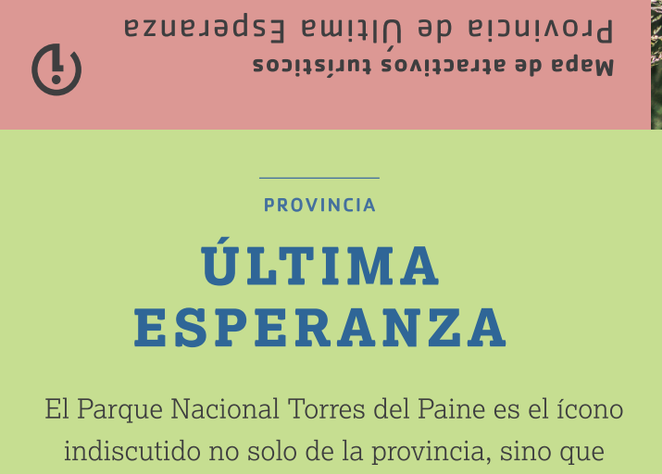
ESTANCIA, PUERTO NATALES

AGROTURISMO

El agroturismo permite acercarse al mundo cotidiano y rural patagónico.

El desarrollo de la actividad ovejera en Magallanes se organizó a través del modelo de estancias, una forma de vida que aún perdura y que permite al visitante relacionarse con el mundo rural patagónico.

Las estancias acercan al público las costumbres de los gauchos que poblaron el campo en la Patagonia. Aquellas que se han abierto al turismo ofrecen actividades y tareas cotidianas como la esquila de ovejas, los paseos a caballo, el arreo del ganado con perros ovejeros, las yerras y las domas, entre otras. Uno de los galpones de esquila más grandes de la provincia es el de la estancia Cerro Guido. Su gran casa patronal conserva la arquitectura y parte del inmobiliario de principios de siglo XX.



VILLA TURÍSTICA RÍO SERRANO. En la ribera sur del río Serrano, 80 kilómetros al norte de Puerto Natales, se encuentra una pequeña villa que cuenta con varios hoteles, cabañas y sitios para acampar. Es una buena alternativa para alojar y estar cerca del Parque Nacional Torres del Paine. Dentro de las actividades que se pueden realizar está la pesca, cabalgatas o trekking.

VILLA CERRO CASTILLO. Es la capital de la comuna de Torres del Paine. Su población se dedica mayoritariamente a labores ganaderas. Imperdible es la gran estatua de un caballo parado en sus dos patas, un homenaje al compañero fiel del gaucho. Gran parte de sus construcciones conformaron la estancia Cerro Castillo, de principios del siglo XX. Aquí se ubica el paso fronterizo Río Don Guillermo. Hay disponibles servicios de alojamiento.



RUTA PATRIMONIAL

Es un sendero histórico que va desde Puerto Natales a Puerto Consuelo, pasando por Puerto Bories y Puerto Cóndor. A fines del siglo XIX, Puerto Consuelo fue lugar de colonización de la Provincia de Última Esperanza; Puerto Prat, el primer poblado que vio nacer la provincia por 1899; y Puerto Bories, el frigorífico ganadero más grande de Chile y la Patagonia que funcionó durante los inicios del siglo XX, y que hoy es Monumento Histórico Nacional.
El recorrido es de una belleza geográfica particular.

Duración: medio día. Consultar con agencias de turismo locales.

Porvenir
Av. Manuel Señoret 770
600 600 60 66

Servicio Nacional de Turismo

Punta Arenas
Monseñor Fagnano 643
informagallanes@sernatur.cl
(61) 224 8790 - 222 5385

Puerto Natales
Pedro Montt 19
infonatales@sernatur.cl
(61) 241 2125

Servicio Nacional de Turismo | Chile
Región de Magallanes y Antártica Chilena

Mapa gratuito

www.patagonia-chile.com

Distribución gratuita
Prohibida su venta


PRINCIPIOS LEAVE NO TRACE
SIN DEJAR HUELLA

Planifique con anticipación y prepárese:
Viaje y acampe sobre superficies durables.
Deseche los residuos de forma adecuada.
Deje lo que encuentre (fósiles, plantas, etc.).
Minimice los impactos de las fogatas.
Respete la vida silvestre.
Sea considerado con otros visitantes.

Actividades en la naturaleza

ESCALADA. Se puede escalar dentro del Monumento Natural Cueva del Milodón solicitando el permiso a la administración del parque. El Parque Nacional Torres del Paine posee múltiples lugares para escaladores experimentados, como las torres y el área del valle del Francés. Todos estos lugares necesitan una preparación y el uso de equipos apropiados para enfrentar el clima y sobre todo el viento. Requiere también permiso de la administración.

KAYAK. El Seno Última Esperanza es un lugar ideal para navegar en kayak en días sin viento. Otros lugares para la práctica de kayak son el fiordo Eberhard, Puerto Consuelo y laguna Sofía. Se debe contar con un guía especializado, kayaks apropiados para este tipo de excursiones y notificar a la Armada de Chile. Existen agencias de turismo que ofrecen estas navegaciones. En Torres del Paine, existen diferentes tipos de excursiones: descender por río Serrano hacia Puerto Natales (dos a cuatro días de viaje) o remar un día completo en el lago Grey. Algunos de los hoteles cuentan con programas de este tipo.



ESCALADA EN HIELO, GLACIAR GREY