PROVINCIA DE MAGALLANES

REGIÓN DE MAGALLANES Y ANTÁRTICA CHILENA

ARGENTINA
CHILE
Puerto Natales
Puerto Bories
Co. Dorotea
Paso Casas Viejas
Faro Islotes Cisnes
Caleta Délano
Pta. Desengaño
Golfo Almirante Montt
I. Focus
Bahía Desengaño
Lago Balmaceda
Río Hollenberg
Lago Diana
Laguna Escondida
Río Tranquilo
CORDÓN ARAUCO
Ea. Cerro Negro
Co. Negro
Rubens
Mte. Alto
Co. Rotundo
Lago Aníbal Pinto
Caleta Rotunda
Co. La Oveja
Co. Pelario
Seno Obstrucción
Caleta Dora
Pta. Intervine
Bahía Irene
Península Muñoz Gamero
Co. La Virgen
Co. La Silueta
Co. Alto y Baja
Co. Mocho
Co. Castillo
Co. La Campana
Co. Visera
Mte. El Cráter
Mte. Olvidado
Península Guzmán
I. Marta
I. Escarpada
Ensenada Moreno
Pta. Pinto
Pta. Del Bajo
Pta. Eulogio
Pta. Isabella
Península Diadema
I. Larga
Pta. Gruesa
Pta. Laura
I. Latorre
Pta. Chipana
Pta. Del Norte
Bahía León
Seno Skyring
Caleta Mina Elena
Monumento Morro Chico
Ea. Río Penitente
Villa Tehuelches
Laguna Blanca
Escultura Monumento al viento
Mte. Donoso
Río Verde
Escultura Río Verde
Co. Divisadero
Cerros Palomares
Ea. Fitz Roy
Ea. Olga Teresa
Laguna Palomares
Laguna Entre Vientos
Laguna Del Toro
Gobernador Phillipi
Cabeza de Mar
Isla Riesco
Co. Fernández Vial
Co. Cónico
Co. Molina
Puerto Curtze
Mina Invierno
Pta. Zorrilla
Pta. Jorge
Pta. Espolón
CORDILLERA RIESCO
Mte. 1° de Septiembre
Co. Porter
Co. El Volcán
Lago Riesco
Mte. Chaigneau
Co. Ladrillero
PARQUE NACIONAL KAWÉSQAR
Co. Yunque
Pta. Eugenio
Seno Otway
Caleta Alonso
Pta. Sunshine
Mte. Hamond
I. Englefield
I. Vivian
Mte. Descabezado
Co. Cabezón
I. Cabeza
Laguna de Los Flamencos
I. Santa Cruz
Mte. Cuevas
Mte. Dedo
I. Guzmán
Mte. Macintosh
Mte. Constitución
Mte. Cóndor
Mte. Muela
Mte. Flinn
Mte. King
Mte. Mordura
Mte. Valenzuela
Mte. Spoerer
Mte. Rivera
Lago Caballero
Fiordo Silva Palma
Península Córdova
PASO LARGO
PASO TORTUOSO
Cerro El Morrión
Cerro Landslip
Isla Carlos III
I. Rupert
Islas Charles
Seno Ballena
Bahía Nash
Isla Santa Inés
PARQUE MARINO FRANCISCO COLOANE
Mte. Maxwell
Co. Limones
Mte. Sylvia
I. Cayetano
Cabo Englefield
Pta. Tuquichisgua
Estrecho de Magallanes
Bahía Andrés
Pta. Cushing
Bahía Snug
Punto más Austral del territorio continental Cruz de los Mares
Cabo Froward
Bahía Rosa
Pta. Glascott
Pta. Sampaio
PASO FROWARD
PASO DEL HAMBRE
Mte. Campana de Roldán
Isla Clarence
Puerto Andrade
Isla Capitán Aracena
Pico Sharp
Península Greenough
I. Harrison
I. Peak
Mte. Vernal
Mte. Campana
Puerto Laipe
I. Alegría
I. Stanley
I. Bynoe
I. Seebrock
I. Baynes
I. Diego
PARQUE NACIONAL DE AGOSTINI
Mte. Boquerón
Co. Boquerón
Co. Laberinto
Co. Goodwin
Co. Mirador
Co. Águila
Co. Pirámide
Mte. Sarmiento
Co. Rudolphy
Canal Magdalena
Seno Keats
Seno Agostini
Fiordo Martínez
Fiordo Hyatt
Fiordo Serrano
Ventisquero Videla
CORDÓN NAVARRO
CORDILLERA DARWIN
Bahía Océano
Fiordo Searle
Canal Ballenero
Islas Tuckers
Canal Whiteside
Canal Gabriel
Seno Almirantazgo
ÁREA MARINA COSTERA PROTEGIDA SENO ALMIRANTAZGO
I. Alta
Pta. Latitud
Co. Curioso
Mte. Sherrard
Bahía Fritton
Pta. Zeiss
Pta. Alfredo
Bahía Brookes
Bahía Ainsworth
Bahía Guerrero
Península Seymour
Puerto Arturo
PARQUE NATURAL KARUKINKA
Cameron
Río Grande
Río Condor
Río Danoso
Río Caleta
Lago Econdido
Lago Lynch
Río Bautista
Río Toledo
Río Japón
Río Mc Kellar
Río Moyer
Río Montes
Río Woodward
Río Chico
Río Fox
Río Verde
Río Oro
Río Serrano
Río Valenzuela
Río Esperanza
Río Rosario
Río Concordia
Río Discordia
Río Tres Brazos
Río Santa María
Río Canelo Sur
Río Blanco
Río San Juan
Río Leñadura
Río Las Minas
Río Los Ciervos
Río Seco
Río Grande
Río Chico
Río Caleta
Río Oscar
Río Donoso
Río Centenario
Río Nuevo
Río Tres Brazos
Río Agua Fresca
Río Canelo
Río Vodales
Río Rodolfo
Río Tomás
Río Rogers
Río Oliguins
Río Mandelo
Río Gallegos
Río Ciaike o Chico
Río Gallegos Chico
Río Zurdo
Río de Los Pozuelos
Río Dinamarquero
Río Rubens
Río Golondrina
Río El Carbón
Río Kerber
Río Penitente
Río Negro
Río Bulín
Río Primero
Río Blanco
Río Azúcar
Río Pinto
Río León
Río Nutria
Río Hasse
Río Verde
Río del Medio
Río Vegas Malas
Río Tres Brazos
Río Prat
Río de Los Cabras
Río Bueno
Río Grande
Río de La Limpia
Río Contardi
Río Picot
Río Kaiser
Río Boer
Río Rencher
Río Jorge
Río Espolón
Río Zorrilla
Río Eugenio
Río Martín
Río Toro
Río Pichintún
Río Canelo
Río El Canelo
Río La Caleta
Río Grande
Río Guairabo
Río Santa María
Río Canelo Sur
Río Blanco
Río San Juan
Río Leñadura
Río Tres Brazos
Río Agua Fresca
Río Vodales
Río Rodolfo
Río Tomás
Río Seco
Río Grande
Río Chico
Río Caleta
Río Oscar
Río Donoso
Río Centenario
Río Nuevo

AGUSTÍN VIAL V.

CRUZ DE LOS MARES

CABO FROWARD

La ruta es un gran desafío para los amantes del trekking, observadores de la naturaleza y todos aquellos que deseen conocer los imponentes paisajes y ecosistemas magallánicos, aún poco intervenidos por la acción humana.

A través de su recorrido se sigue la costa del estrecho de Magallanes y grandes vistas panorámicas de los cordones montañosos de la península de Brunswick y la isla Dawson, el monte Sarmiento, el monte Tarn y el cabo Froward, entre otros hitos geográficos. A partir del faro San Isidro, lugar de descanso, se inicia otro tramo de la ruta, caracterizado por la presencia de bahías, ríos y estuarios, cabos y penínsulas, ecosistemas continentales y costeros.

Dificultad: alta.
Longitud: 45 km.
Duración: 5 días aprox.

RECOMENDACIONES

– Planifique con tiempo y prepárese para estar atento a las condiciones climáticas del área, especialmente a las fluctuaciones de las mareas en ríos, estuarios y algunos sectores de la costa. Aunque el sendero está marcado, requiere un nivel avanzado de conocimiento de la zona. Lo óptimo sería contar con el apoyo de algún operador turístico y guías especializados. Nunca salga de los recorridos establecidos. Lleve cuerdas para el cruce de los ríos.

– Es fundamental contar con un mapa y los horarios de las mareas. Es un ecosistema costero afectado habitualmente por viento y lluvia, por lo que es fundamental tener una buena carpa, saco de dormir, ropa de abrigo, ropa de agua, un botiquín y un filtro para purificar el agua.

– Planifique la visita con la policía local entregando los planes para recorrer este sendero, el cual no cuenta con infraestructura y requiere que cada visitante se encargue de los detalles de su expedición.

– Los ecosistemas son muy sensibles al daño medioambiental; por ello hay que cuidar y respetar la vida silvestre, acampar en lugares indicados, no alimentar a los animales y tampoco dejar basura en ningún sitio.

MAPAS Y FOLLETOS REALIZADOS POR ESTUDIO LEÓN DEL MONTE LTDA. 2019
www.leondelmonte.cl

DISEÑO. Constanza Lyon A., Carmen Montt A., Natalia Rodríguez V., Paulina Astudillo C. y Catalina Browne H. **CARTOGRAFÍA SIG.** Nicolás Martelli M. **PERIODISTA.** Juan Jaeger C. **TRADUCTORA.** Pamela Ávalos P. **GUÍAS.** Marcelo Noria U., Rodrigo Díaz C., Álvaro Jaime C. y Mickael Dubois. **EDICIÓN.** Eduardo Plaza A.

FUENTES CARTOGRÁFICAS: cartografía INE Censo 2017, cartas camineras de Vialidad-MOP, Dirección General de Aguas (DGA), modelo digital de terreno a partir de imágenes satelitales del proyecto Alos Palsar (relieve), CONAF (SNASPE), áreas protegidas privadas (diversas fuentes), límite internacional (DIFROL), diversas capas temáticas de geoportal GORE Magallanes, información contenida en mapas anteriores (SERNATUR, Willett, CONAF, entre otros).

PARQUE NACIONAL PALI AIKE

Atractivos y Reservas

PARQUE NACIONAL PALI AIKE. Sus paisajes muestran similitudes con el paraje lunar. Conos volcánicos de baja altura, cuevas, diversos cráteres, paredones de basalto y escoriales de lava cuentan la historia de recientes erupciones, paraíso para geólogos, vulcanólogos y antropólogos. El sendero Cueva Pali Aike es uno de sus grandes atractivos.

RESERVA NACIONAL MAGALLANES. Cubierta de un abundante verde, la reserva nacional congrega especies nativas de lengas y coigües que se extienden a lo largo de sus 19.625 hectáreas. Destaca por la protección hidrográfica, fauna silvestre y bosques magallánicos.

RESERVA NACIONAL LAGUNA PARRILLAR. Dentro de sus características principales se encuentra la gran cantidad de flora y fauna silvestre que posee el recinto. Además, cuenta con áreas habilitadas para el camping y sectores de picnic. También existen senderos de excursión guiados dentro de la reserva nacional y se permite practicar la pesca deportiva al interior de esta.

FUERTE BULNES. Iniciativa público-privada que alberga una moderna muestra multimedial que a través del arte y la ciencia explica los procesos de formación del territorio, las formas de vida que lo habitan y la historia de la presencia humana en este lugar del mundo.

PARQUE MARINO FRANCISCO COLOANE. Con una superficie de 67.000 hectáreas, es el primer parque marino de Chile. Es el sitio más importante de alimentación de las ballenas Jorobada, Sei y Minke, además de orcas y otras especies marinas fuera de aguas antárticas que escogieron la isla Carlos III y sus alrededores para alimentarse año tras año. Se puede visitar solo con prestadores turísticos locales. Temporada avistamiento de ballenas: diciembre a abril.

FUERTE BULNES

RUTA PATRIMONIAL

El circuito resalta los principales hitos de la historia de Punta Arenas y su estrecha relación con la colonización de la Patagonia.

CENTRO HISTÓRICO. Alrededor de la Plaza de Armas se encuentran los edificios públicos, el Club de la Unión y antiguas casonas que dan cuenta de su arquitectura al estilo europeo. En la plaza destaca el Monumento a Hernando de Magallanes. Según la creencia popular, besar el dedo del pie del indio que se encuentra reclinado en la base de piedra del monumento augura un pronto regreso a la ciudad.

MUSEO SALESIANO MAGGIORINO BORGATELLO. Es reconocido como uno de los mejores museos de la ciudad gracias a sus variadas y completas colecciones. Hay muestras de etnología, historia, flora y fauna; también cuenta con trabajos de los misioneros, artesanía indígena, fósiles y animales petrificados, herramientas usadas por los aborígenes, fotografías y mineralogía.

MUSEO REGIONAL BRAUN-MENÉNDEZ. Fue inaugurado en febrero de 1983 en el magnífico palacio Braun-Menéndez. Reúne una importante colección de objetos que son testimonio del paso del hombre en su transcurrir histórico por la región.

RUTA GASTRONÓMICA

CEMENTERIO, PUNTA ARENAS

CEMENTERIO. Sus parques y mausoleos son uno de los lugares más visitados para los que desean conocer la historia de la ciudad. La pionera Sara Braun donó el magnífico pórtico y los muros perimetrales que llevan su nombre.

ZONA FRANCA ZONA AUSTRAL. Principal centro comercial regional, con una moderna infraestructura de 14.000 metros cuadrados construidos, donde se distribuyen más de 100 tiendas de diversos rubros y espacios de entretención familiar.

PARQUE MARÍA BEHETY. Es una reserva natural urbana y el único parque recreacional al sur de Punta Arenas. Alberga un relicto de bosque nativo que antiguamente se extendía hasta el área de Chabunco. Asimismo, allí se han registrado más de 30 especies de aves de ambiente forestal y acuáticas, estas últimas debido a la laguna artificial existente allí.

MONUMENTO AL OVEJERO DE LA PATAGONIA. Fue creado por el escultor Germán Montero y está dedicado a los trabajadores ovejeros de la Patagonia.

PLAZA MUÑOZ GAMERO. Conocida también como plaza de Armas, es un espacio público ubicado en el centro de la ciudad. Una escultura de bronce inaugurada en 1920 representa al navegante Hernando de Magallanes y las etnias australes.

NAO VICTORIA. Réplica a escala real del barco de Hernando de Magallanes. Un atractivo turístico cultural que permite vivir la experiencia retrocediendo 500 años en la historia, a través de sonidos ambientales, reproducciones de objetos de uso cotidiano, instrumentos de navegación y artillería.

RUTA GASTRONÓMICA. Los imperdibles de la gastronomía son, sin duda, un buen chocolate caliente y el clásico choripán con leche con plátano. Para el almuerzo o comida un asado de cordero, una parrillada muy variada, diversas formas de preparar centolla, un congrio negro frito, merluza austral, los estofados de conejo, un curanto, pulpos, erizos, ostiones. Estos tipos de platos se pueden conseguir en el barrio gastronómico, entre la plaza de Armas y la costanera, en las calles Errázuriz, O'Higgins, José Menéndez, Monseñor José Fagnano y la plaza Francisco Sampaio.

El Mercado Municipal de Punta Arenas es el lugar donde se reúnen los sabores y aromas del mar. Aquí se pueden adquirir productos frescos, como mariscos y pescados. En el lugar también es posible encontrar cocinerías y artesanía de lana y madera típica de la zona, con motivos patagónicos y selknam.

MONUMENTO A HERNADO DE MAGALLANES

RODERIK HENDERSON

Un poco de literatura

"Patagonia Bravía", de William Greenwood (editado por Gladys Grace Paz y Duncan Campbell).

"Última esperanza en el tiempo", de Mateo Martinic.

"Magallanes", de Stefan Zweig.

"In Patagonia", de Bruce Chatwin.

Servicio Nacional de Turismo

Punta Arenas
Monseñor Fagnano 643
informagallanes@sernatur.cl
(61) 224 8790 - 222 5385

Puerto Natales
Pedro Montt 19
infonatales@sernatur.cl
(61) 241 2125

Provenir
Av. Manuel Señoret 770
600 600 60 66

Distribución gratuita
Prohibida su venta

PRINCIPIOS LEAVE NO TRACE SIN DEJAR HUELLA

Planifique con anticipación y prepárese:

Viaje y acampe sobre superficies duraderas.

Deseche los residuos de forma adecuada.

Deje lo que encuentre (fósiles, plantas, etc.).

Minimice los impactos de las fogatas.

Respete la vida silvestre.

Sea considerado con otros visitantes.

Actividades en la Naturaleza

ESQUÍ. Punta Arenas cuenta con el centro de esquí más austral de Chile. Se ubica siete kilómetros desde el centro de la ciudad. Dentro de sus particularidades podemos mencionar que los amantes del deporte blanco pueden disfrutar esquiando con vista al estrecho de Magallanes y la isla de Tierra del Fuego. El centro invernal cuenta con 18 hectáreas de superficie esquiable y una cafetería.

Temporada: junio a septiembre.
www.clubandino.cl.

BUCEO. Actividad que ha tomado un gran desarrollo en los últimos años. Al encontrarse bajo la influencia de la corriente de cabo de Hornos cuenta con una flora y fauna marina única. Se pueden visitar naufragios a lo largo del estrecho de Magallanes. Se necesita de un instructor que conozca la zona.

KAYAK. Es una manera de conocer la extensa costa del estrecho de Magallanes, navegando, por ejemplo, la bahía que recorre la ciudad de Punta Arenas o aquellas cercanas al fuerte Bulnes, las playas y bahías del faro San Isidro y hasta con ballenas en el Parque Marino Francisco Coloane. Es muy frecuente encontrarse durante la excursión con grupos de delfines australes.

OBSERVACIÓN DE FLORA Y FAUNA. Debido a sus distintos ecosistemas, desde la pampa patagónica en el este hasta los bosques lluviosos del oeste, existe una gran diversidad de flora y fauna. La actividad se puede practicar en reservas y parques nacionales, así como también a lo largo de la costanera del estrecho de Magallanes y el parque María Behety.

ESQUÍ, PUNTA ARENAS



CHUNCHO, GLAUCIDIUM NANA



Imperdibles

★ **PARQUE NACIONAL PALI AIKE.** También llamado "el escorial del diablo", es la zona volcánica de la Patagonia. Uno de los hitos es la cueva Pali Aike, en su interior se han encontrado restos humanos arqueológicos de más de 11 mil años. También es posible hacer una ruta hasta el cráter Morada del Diablo donde se pueden observar los campos de conos y lavas volcánicas.

Cómo llegar: se ubica 196 kilómetros al noreste de Punta Arenas por la ruta internacional N°255, internándose 28 kilómetros a partir de la villa Punta Delgada. Visitas durante todo el año.
Temporada: alta (octubre-abril).

★ **COSTANERA DE PUNTA ARENAS.** Caminar por el borde costero del estrecho de Magallanes, donde se puede observar fauna marina, el monumento a la goleta Ancud y hermosas vistas del estrecho a Tierra del Fuego y de la cordillera Darwin.

Cómo llegar: se ubica a 35 kilómetros al noreste de Punta Arenas.
Temporada: alta (octubre-abril).

★ **MONUMENTO NATURAL LOS PINGÜINOS.** Está formado por las islas Magdalena y Marta y destaca por la protección de las especies de fauna como el pingüino magallánico. Al extremo suroeste de la isla hay lobos marinos de un pelo y de dos pelos.

Cómo llegar: se ubica a 35 kilómetros al noreste de Punta Arenas.
Temporada: alta (octubre-abril).

★ **MIRADOR CERRO DE LA CRUZ.** Es paso obligado para los turistas gracias a su ubicación céntrica y vista privilegiada a la ciudad. Desde aquí los visitantes pueden apreciar el área céntrica y sur, como también el estrecho.

Ubicación: calle Almirante Manuel Señoret, Punta Arenas.

★ **MONUMENTO HERNANDO DE MAGALLANES.** Fue inaugurado en 1920 y dedicado a la conmemoración del cuarto centenario del descubrimiento del estrecho por navegantes occidentales. Está ubicado en el centro de la plaza Muñoz Gamero de Punta Arenas.

Ubicación: en el centro de la plaza Muñoz Gamero, Punta Arenas.

Lunes a domingo en tres horarios con visitas guiadas. Desde el 15 de septiembre hasta 30 de abril.

★ **ESTANCIAS.** Fueron parte del crecimiento económico regional a fines del siglo XIX, pero hoy conservan ese estilo arquitectónico europeo y se mantienen como establecimientos agrícolas, donde se puede vivir la experiencia de una esquila de ovejas.

★ **PARQUE ÉTNICO KEU KEN.** Parque temático e interactivo que cuenta con un circuito al aire libre donde se relata una parte de la historia regional. Keu Ken cuenta con 18 estaciones entre figuras humanas y animales de tamaño real.

SENDERISMO. Existen circuitos para realizar de uno a varios días. Los principales atractivos recorren algunos sectores de la Reserva Nacional de Magallanes, laguna Parrillar, monte Tarn, faro San Isidro y si hay tiempo llegar hasta la cruz de Froward.

BICICLETA. Punta Arenas cuenta con una ciclovía que le permite a sus visitantes conocer gran parte de la ciudad, recorriéndola de manera fácil y segura. La costanera del estrecho es paseo imperdible.



Servicio Nacional de Turismo | Chile
Región de Magallanes y Antártica Chilena

Mapa gratuito

www.patagonia-chile.com

Mapa de atractivos turísticos
Provincia de Magallanes

PROVINCIA

MAGALLANES

En 1520, el navegante portugués Hernando de Magallanes dio la primera vuelta al mundo, cruzando por el estrecho que después llevaría su nombre.

Ubicada en el centro de la región que lleva el mismo nombre, la provincia tiene al estrecho de Magallanes como uno de los hitos más importantes de Chile, tanto marítima como histórica y estratégicamente hablando. Es sin duda, también, foco de interés turístico. Hernando de Magallanes navegó sus aguas en 1520 para dar la primera vuelta al mundo. De ahí que el estrecho haya recibido su nombre.

Punta Arenas, la capital regional y provincial, es la puerta de entrada a la Patagonia chilena y donde se encuentra el mayor centro urbano de la región. Gracias a su origen cosmopolita y su arquitectura, se asemeja a una pequeña ciudad europea, que ofrece todas las comodidades para satisfacer al turista más exigente.

Su ubicación, frente al mítico estrecho de Magallanes, es el punto cero para visitar lugares de impactante belleza e interés cultural, como estancias, antiguos faros y fuertes, colonias de pingüinos de Magallanes, el punto más austral de nuestro continente y una larga lista de actividades y entretenciones disponibles todo el año.

CLIMA. En extremo variable. Con frecuencia se pueden vivir las cuatro estaciones del año en un solo día. En el verano los vientos son frecuentes y a veces muy intensos. Los días son largos, llegando a tener 18 horas de luz en diciembre con temperaturas medias de entre 6 y 12 °C. El invierno se caracteriza por la disminución en las horas de luz (alrededor de siete horas en junio), poco viento y una prístina claridad en la atmósfera. Las temperaturas bordean los 0°. La media del mes más frío varía entre -1 y 1 °C.


FARO ISLA MAGDALENA

AMBASSADOR, NAUFRAGIO

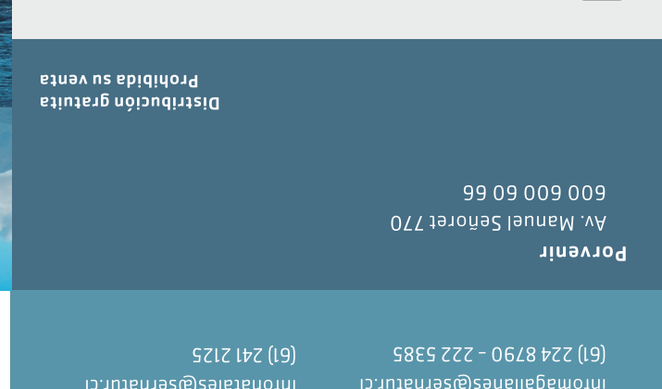

Estrecho de Magallanes

Sus 560 kilómetros de extensión están llenos de historia, paisajes y fauna marina. Destacan la mayor colonia de pingüinos de Magallanes en Chile y el único sitio del hemisferio sur donde se alimentan ballenas jorobadas fuera del continente blanco: el Parque Marino Francisco Coloane.

FAROS

SU CONSTRUCCIÓN SE INICIÓ A FINES DEL SIGLO XIX, IMPULSADA POR EL AUMENTO DEL TRÁFICO MARÍTIMO A TRAVÉS DEL ESTRECHO Y DE LA NECESIDAD DE CONECTAR DE MANERA SEGURA CON LA CIUDAD DE PUNTA ARENAS.

FARO PUNTA DUNGENESS. Primer faro chileno en la ruta de navegación por el estrecho de oriente a poniente. Se ubica 270 kilómetros al oriente de Punta Arenas por la ruta 255 hacia el sector Posesión, en la boca atlántica del estrecho. Indica el extremo oriental de Chile.

FARO POSESIÓN. Se ubica en la ribera este de la bahía Posesión y a 45 kilómetros del faro Punta Dungeness. Cerca se encuentran el cementerio de colonos y los restos del vapor a rueda Olympian.

FARO PUNTA DELGADA. Se ubica en el sector de Primera Angostura, en la orilla norte del estrecho, por donde pasa la ruta internacional hacia Argentina. Posee un museo en su interior.

FARO ISLA MAGDALENA. Su acceso es solo por vía marítima. Se ubica en el islote del mismo nombre a unos 37 kilómetros al noreste de Punta Arenas, donde se concentra la mayor población del pingüino de Magallanes.

FARO SAN ISIDRO. Se ubica en el extremo sur de la península de Brunswick, teniendo como telón de fondo la cordillera de Darwin. Se llega por vía peatonal después de caminar aproximadamente 4 km desde la ruta de acceso.

FARO SAN FÉLIX. Su acceso es solo por vía marítima o aérea, ubicado en el borde sur de la salida del estrecho, hacia el océano Pacífico.

FARO FAIRWAY. Su acceso es solo por vía marítima o aérea. Ubicado en el canal Smyth, que comunica la boca poniente del estrecho con la ruta principal de navegación por aguas interiores hacia el norte. Es posible el avistamiento de ballenas.

FARO EVANGELISTAS. Su acceso es solo por vía marítima o aérea. Señala el ingreso poniente al estrecho. Es considerado un monumento al esfuerzo de los chilenos.

NAUFRAGIOS

DEBIDO A LAS DIFÍCILES CONDICIONES CLIMÁTICAS DE LA ZONA DEL ESTRECHO, SE ESTIMA EN ALREDEDOR DE 140 EMBARCACIONES O MÁS LAS QUE NAUFRAGARON EN SUS AGUAS.

MARIGOLD. Nave de la escuadrilla de Francis Drake, que desapareció al sur de la isla Desolación en septiembre de 1578.

TRINIDAD. Nave española de la expedición de Sarmiento de Gamboa, varada intencionalmente cerca de Punta Dungeness para aprovechar su madera en el primer poblamiento del estrecho, Nombre de Jesús.

AMADEO. Primera embarcación a vapor inscrita en Punta Arenas. Desempeñó un rol histórico en el desarrollo de la Patagonia y Tierra del Fuego. Fue varado frente a la Estancia San Gregorio. Declarado Monumento Nacional el año 1972.

AMBASSADOR. Uno de los últimos *clippers* de la Carrera del Té. Fue varado en la playa de San Gregorio el año 1937.

LONSDALE. Considerada reliquia histórica frente al parque Maria Behety. Usada por la firma Braun & Blanchard como pontón lanero en Punta Arenas.

OLYMPIAN. Embarcación a propulsión a vapor y ruedas. Aún se pueden ver sus restos varados en la playa de Posesión.

FIESTAS COSTUMBRISTAS

FESTIVAL DE LA ESQUILA. Evento que guarda las tradiciones del campo magallánico con una serie de actividades como: muestra de esquila, juegos recreativos populares, pruebas de jineteadas, actuación de cantantes regionales, asado de cordero magallánico y otras preparaciones gastronómicas regionales. **Lugar: Villa Tehuelches. Fecha: tercera semana del mes de enero.**

CARNAVAL DE INVIERNO. Se realiza en época invernal (junio/julio) para celebrar el inicio del solsticio de invierno y la noche más larga del año. Es una fiesta tradicional magallánica, en la que sus habitantes participan con carros alegóricos y comparsas que circulan por las calles del centro de Punta Arenas. Durante las invernadas se realiza la elección de la reina de la ciudad, finalizando con un show pirotécnico en la costanera del estrecho de Magallanes.

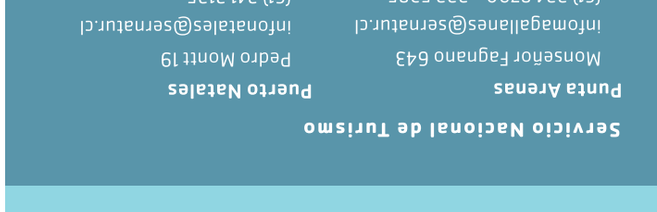

Tips

– La región se caracteriza por sus bajas temperaturas y fuertes vientos, principalmente en primavera, por lo que se sugiere llevar: chaquetas y pantalones impermeables, gorros, camisetas, calcetines, guantes térmicos, cortavientos, zapatos de trekking, lentes de sol y protector solar. También es importante considerar poleras manga corta y larga y un polar como segunda capa.

– El comercio atiende desde las 10:00 hasta las 13:00 y de 15:00 a 20:00 horas.

– Con el fin de proteger el medioambiente, el comercio no entrega bolsas plásticas; se recomienda llevar bolsas reutilizables.

– Hoteles y comercio reciben tarjetas de crédito. Sin embargo, es esencial tener pesos chilenos para pagar las cosas más cotidianas como transporte, entradas o almacenes locales.

– Bancos y cajeros automáticos se encuentran en todas las capitales provinciales de la región.

– Hay casas de cambio en Punta Arenas y Puerto Natales. El aeropuerto sólo cuenta con un cajero automático, que entrega pesos chilenos.

– Punta Arenas no cuenta con terminal de buses. Cada empresa funciona con oficina de venta de pasajes y estación. Se recomienda utilizar transportes oficiales y consultar sobre sus horarios de llegada y salida.

– Los parques, reservas y monumentos naturales son administrados por la Corporación Nacional Forestal (Conaf). Es importante seguir siempre las instrucciones de los guardaparques al interior de las áreas silvestres protegidas. No encender fuego en lugares no autorizados ni salir de los senderos habilitados y demarcados.